

BOSHYACINTEN HEUVELLAND

WANDEL LANGS EEN PAARS BLOEMENTAPIJT
IN KEMMEL, LOKER OF WESTOUTER

TIP:

de boshyacinten staan op hun mooist tussen eind maart en begin mei



KEMMEL

PRAKTISCH

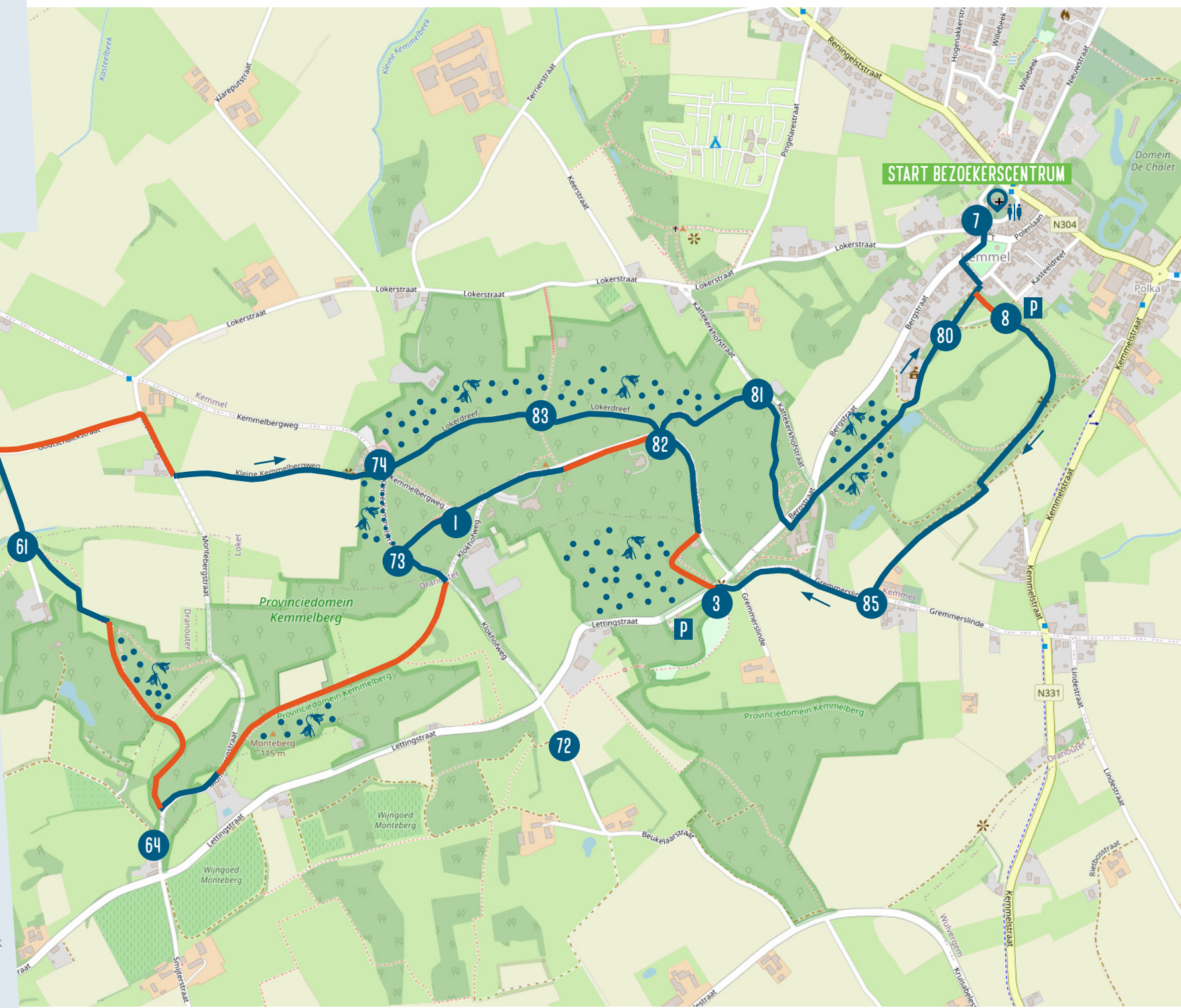
AFSTAND: 6,8 of 4,2 km

START: Bezoekerscentrum
Het Heuvelland.

Sint-Laurentiusplein I, Kemmel

LEGENDE

- Parking
- Toilet
- Bezoekerscentrum Kemmel
- Wandelknooppunt
- Wandelroute
- Stippellijn: inkorting mogelijk
- Route verlaat netwerk
- Boshyacinten



LOKER

PRAKTISCH

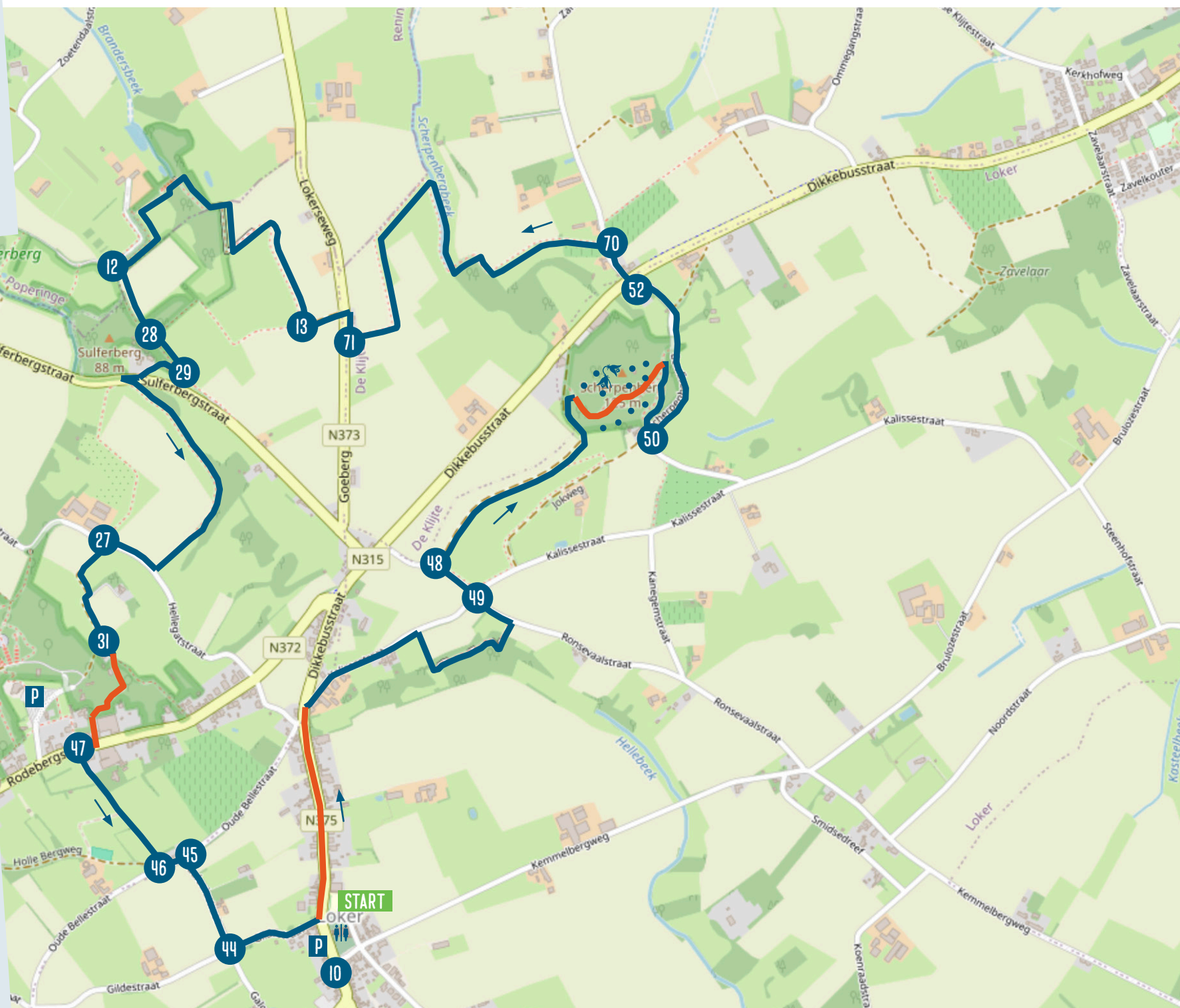
AFSTAND: 8,2 km

START: Kerk Loker.

Dikkebusstraat 133, Loker

LEGENDE

-  Parking
-  Toilet
-  Wandelknooppunt
-  Wandelroute
-  Route verlaat netwerk
-  Boshyacinten



WESTOUTER

PRAKTISCH


AFSTAND: 8,1 km

START: Rodebergstraat,
knooppunt 36. Westouter

LEGENDE

-  Parking
-  Toilet
-  Wandelknooppunt
-  Wandelroute
-  Route verlaat netwerk
-  Boshyacinten





© Thierry Caignie

ZIN IN MEER?

SCHRIJF JE IN OP ONZE NIEUWSBRIEF



 www.rlwesthoek.be

 [Regionaal Landschap Westhoek](#)

 [RL Westhoek #wildewesthoek](#)



Ontwerp routes: Piet Hardeman

VU: Jurgen Vanlerberghe, Regionaal Landschap Westhoek, Zonnebeekseweg 361, 8900 Ieper